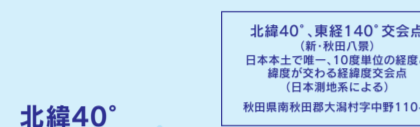


The logo for Akita Drive Map features the Japanese characters '秋田' (Akita) in white on a green background, with a white square containing a plus sign to its right. Below this, the text 'ドライブマップ' (Drive Map) is written in white. A stylized, handwritten 'Akita' in black script is overlaid on the right side of the logo.

能代産の秋田杉を活かした木造建業の道の駅。新鮮な食材や県北地域のお土産などを取り揃える産直、お土産コーナー、軽食・歴史資料・レストラン・屋内遊具(キッズコーナー)・ドッグラン、3×3コートを完備。能代市二ツ井町小繋字泉51番地 ☎ 0185-74-5118










男鹿半島の入口に位置し、高さ15mの巨大な
観光案内やお土産品のほか、喫茶コーナーが
男鹿市船越字一向207-219 問 0185-35-5



にかほの特産品やおみやげ品のほか、
レストランや情報コーナー、日本海を望
む日帰り温泉などの施設がある。

☎ 0184-32-5588

凡 例

高 速 道 路 等	
開通区間(有料)	
開通区間(無料)	
事業中区間	
国道	
主要地方道	
県道・その他の道路	
JR線	
私鉄	
冬期通行止	
自動車通行困難道路	