

8月11日(土)

下り

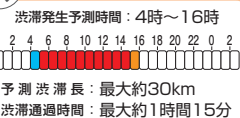
※最大渋滞長が10km以上と予測した渋滞を表示しています。

《今日のマナーティ》困らせ駐車編



みんなのハイウェイに、みんなのマナーを。

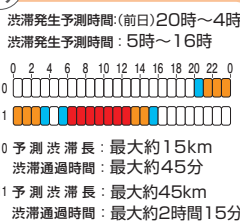
11B 下り 都夫良野TN付近(東名) 20



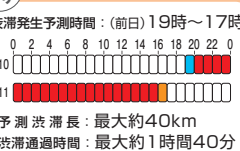
11B 下り 新清水JCT付近(新東名) 22



11B 下り 相模湖IC付近(中央道) 24



11B 下り 伊勢原BS付近(東名) 26



11B 下り 御殿場IC付近(東名) 21



11B 外回り 八王子JCT付近(圏央道) 23



11B 下り 豊田JCT付近(東名) 25



11B 下り 尾西BS付近(名神) 16



11B 下り 高鷺TN付近(東海北陸道) 18



11B 下り 関ヶ原TN付近(名神) 17



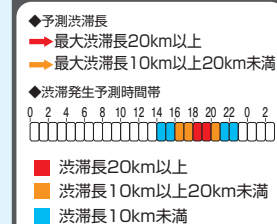
11B 下り 新城IC付近(新東名) 19



11B 下り 双葉JCT付近(中央道) 15



凡 例



IC(インターチェンジ)、JCT(ジャンクション)
SA(サービスエリア)、PA(パーキングエリア)
TN(トンネル)、BS(バスストップ)

11日(土) 下り

11B 下り 福島TN付近(東北道) 1



11B 下り 大和IC付近(東北道) 2



11B 下り 広野IC(常磐道) 3



11B 下り 信濃町IC付近(上信越道) 4



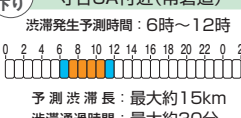
11B 下り 羽生PA付近(東北道) 5



11B 下り 矢板北PA付近(東北道) 6



11B 下り 守谷SA付近(常磐道) 7



11B 下り 土浦北IC付近(常磐道) 8



11B 下り 日立中央IC付近(常磐道) 9



11B 下り 富岡IC付近(上信越道) 10




11B 下り 貝塚IC付近(京葉道) 11




11B 外回り 鶴ヶ島JCT付近(圏央道) 12



11B 下り アクアTN付近(アクアライン) 13



11B 下り 東松山IC付近(関越道) 14



※最大10km未満の渋滞及び図中エリア外の詳細情報は、
NEXCO東日本のウェブサイト又は携帯サイトから
ご覧下さい。
PC→<http://www.drivetrffic.jp/>
携帯→<http://m.drivetrffic.jp/>

